

Comune di
SANTA FIORA (GR)

PIANO STRUTTURALE
Quadro Conoscitivo

TAVOLA




U10b

Infrastrutture tecnologiche: rete acquedotto
Santa Fiora Marrone Bagno
Scala 1:50.000
Idria
maggio 2007

progettisti incaricati
Arch. Paolo Giannelli
Dott. Geol. Daniele Nenci
Dott. Agr. Fabio Marchetti

Il Sindaco
Renzo Verdi
Assessore all'Urbanistica
Renzo Verdi
Il Garante dell'Informazione
Geom. Maurizio Mani
Il Responsabile del Procedimento
Geom. Maurizio Onofri
Ufficio Urbanistica
Geom. Maurizio Mani

LEGENDA

-  rete acquedotto
-  bacino utenza
-  serbatoio

